
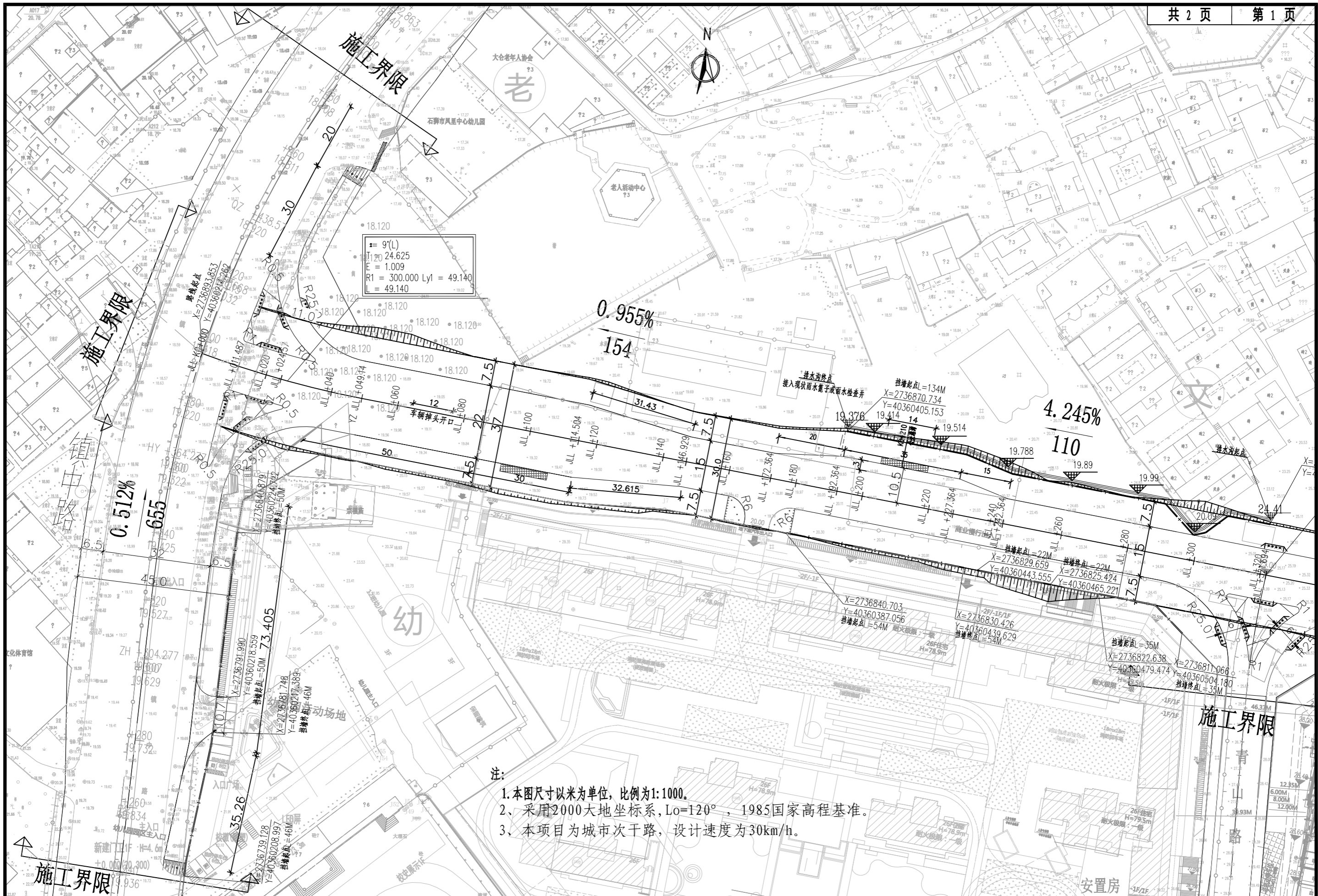

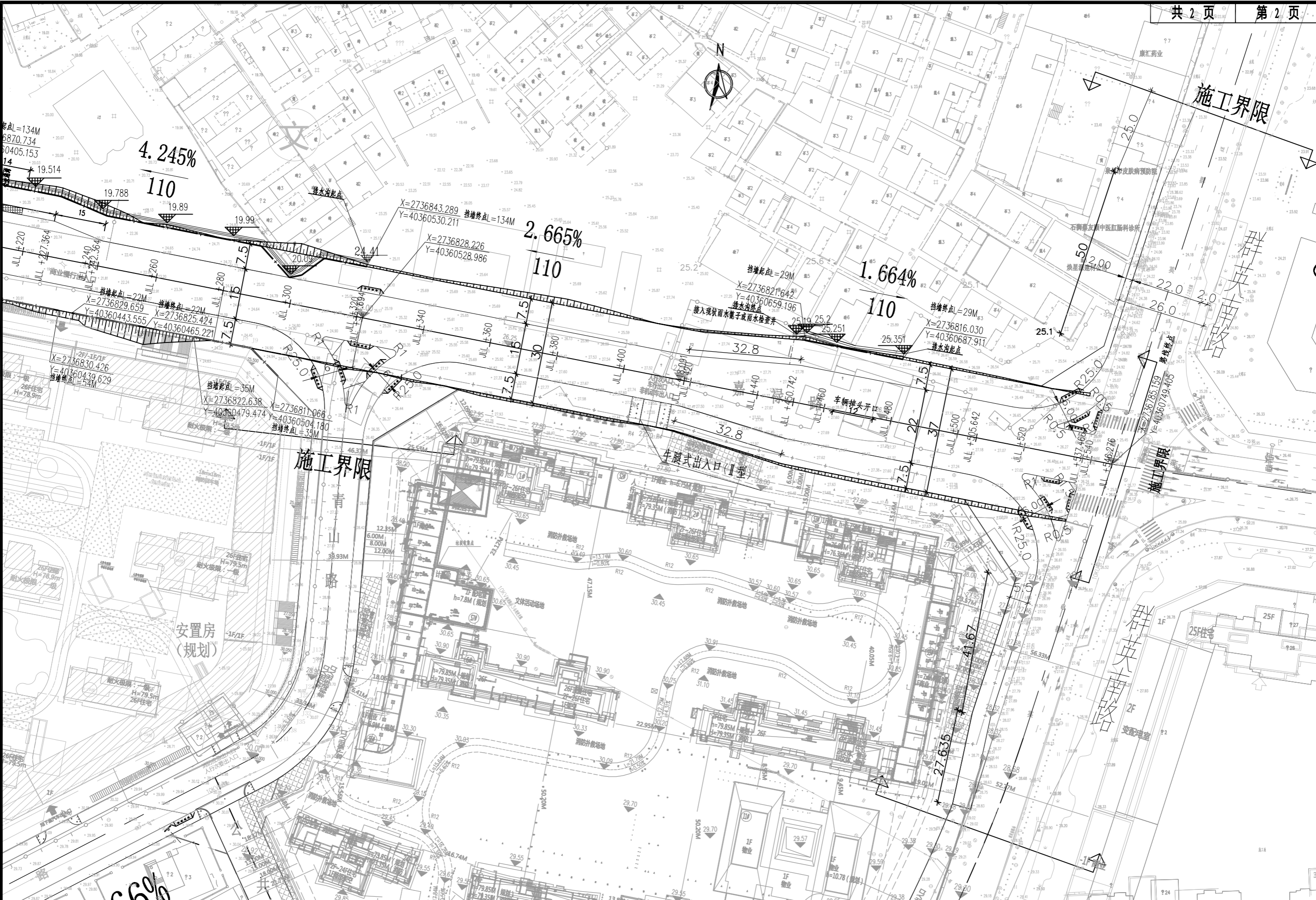



- 说明:
- 1、本图尺寸以米为单位，比例为1:4000。
 - 2、采用2000-120，黄海高程。
 - 3、工程总长546.276米，规划控制宽段30米；
 - 4、红线占地面积：19470平方米。

 石狮市规划设计院有限公司	工程名	天仑东片区(一期)一 嘉禄路大仑段道路工程项目	分项名	道路工程	审核	柯晓林	专业负责人	柯晓林	设计	廖晓文	设计阶段	方案图	修正版号	—
	图名	工程地理位置图	工程编号	SZ202419	项目负责人	柯晓林	校对	柯晓林	制图	廖晓文	图号	DL-01	日期	2025.05



 石狮市规划设计院有限公司	工程名	大仓东片区(一期)--嘉禄路大仓段道路工程项目	分项名	道路工程	审核	郭伟斌	专业负责人	郭伟斌	设计	郭伟斌	设计阶段	方案图	修正版号	—
	图名	道路平面图	工程编号	SZ202419	项目负责人	郭伟斌	校对	郭伟斌	制图	郭伟斌	图号	DL-02	日期	2025.05



 石狮市规划设计院有限公司	工程名	大仑东片区(一期)-嘉禄路大仑段道路工程项目	分项名	道路工程	审核	柯国林	专业负责人	柯国林	设计	柯国林	设计阶段	方案图	修正版号	—
	图名	道路平面图	工程编号	SZ202419	项目负责人	柯国林	校对	柯国林	制图	柯国林	图号	DL-02	日期	2025.05